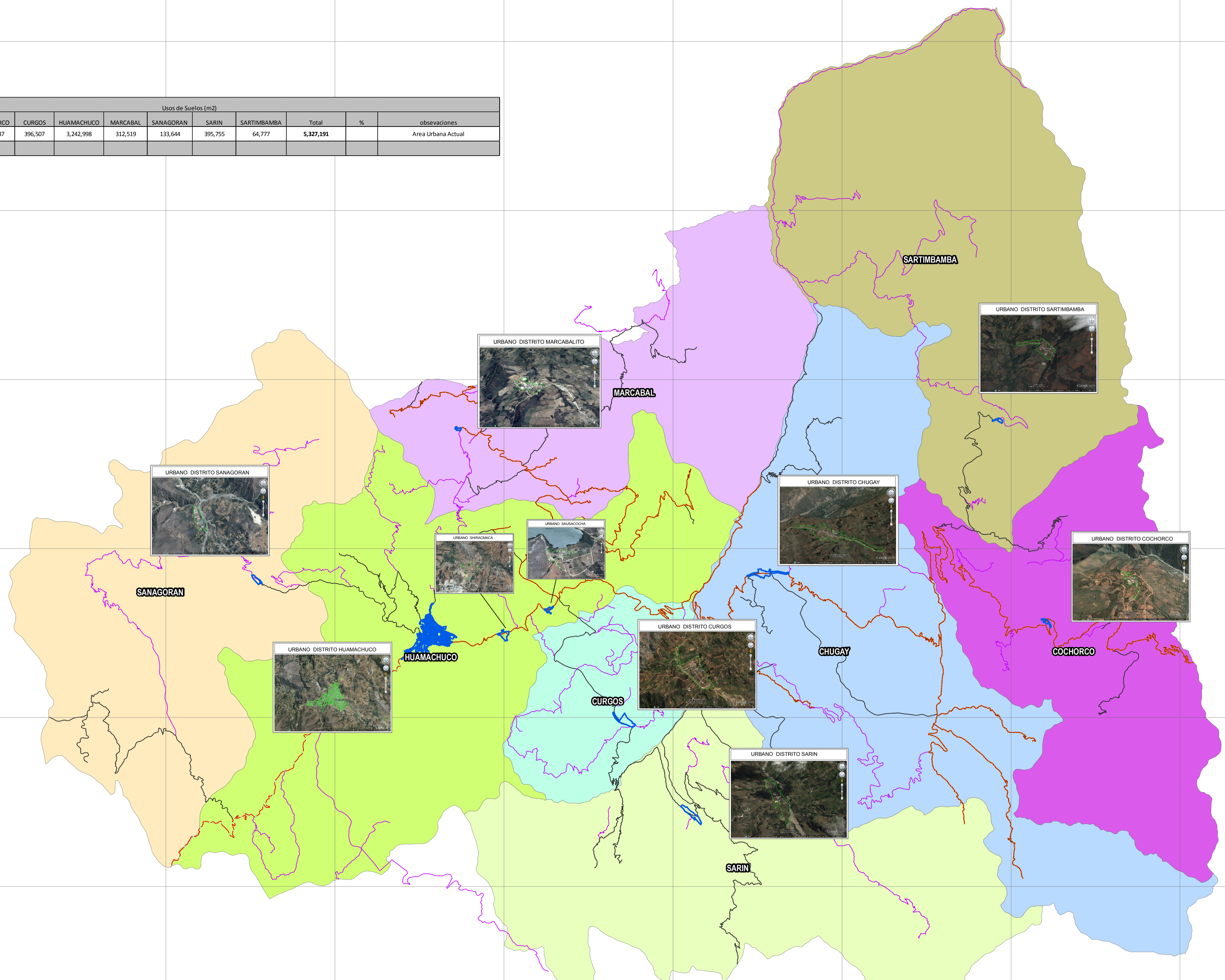
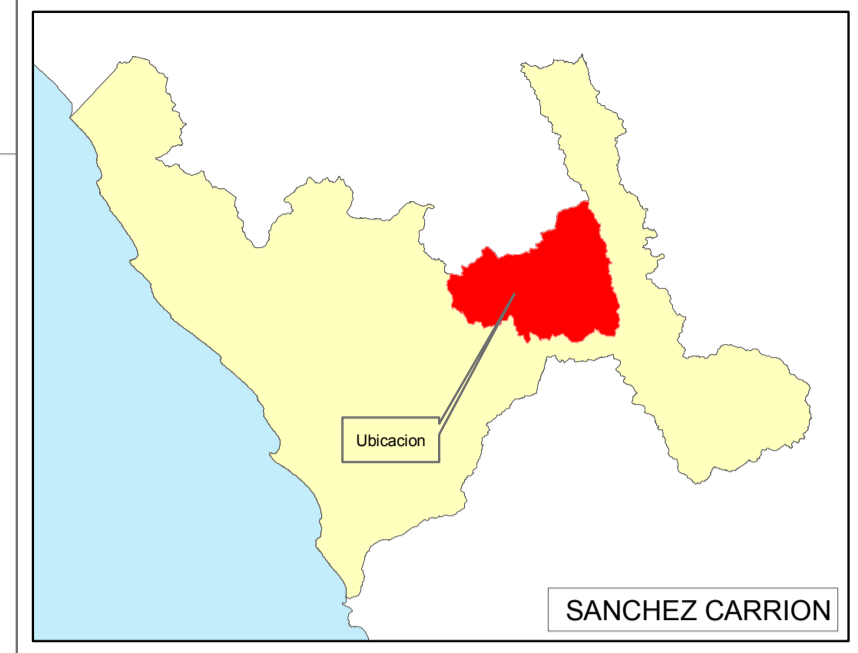


Usos de Suelos (m2)											
COD	CHUGAY	COCHORCO	CURGOS	HUAMACHUCO	MARCABAL	SANAGORAN	SARIN	SARTIMBAMBA	Total	%	observaciones
A.Urb	422,804	358,187	396,507	3,242,998	312,519	133,644	395,755	64,777	5,327,191		Area Urbana Actual
Total											

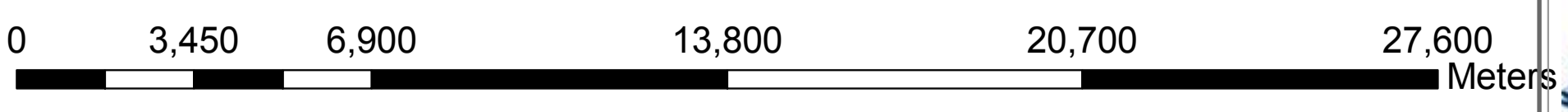


LEYENDA

- DISTRITOS
- Afirmado
- Asfaltado
- Sin Afimar
- Trocha

DISTRITOS

- CHUGAY
- COCHORCO
- CURGOS
- HUAMACHUCO
- MARCABAL
- SANAGORAN
- SARIN
- SARTIMBAMBA



**MUNICIPALIDAD PROVINCIAL DE
SANCHEZ CARRION
HUAMACHUCO**

PLANO: URBANO
UBICACION: SANCHEZ CARRION
ALCALDE: SR. CARLOS ARTURO REBAZA LOPEZ

ARQ. RESPONSABLE: ARQ. OSCAR VILLACORTA DOMINGUEZ
ARQ. TALIA RODRIGUEZ PELAEZ
EQUIPO TECNICO: EQUIPO TECNICO PDU -PAT
FUENTE: CARTA NACIONAL, PETT, PROVIAS
UNIDAD EJECUTORA N° 007 MARCAHUAMACHUCO

S.I.G.: L.A.V.R.
ESCALA: 1:120,500
SISTEMA: WGS-84
FECHA: FEBRERO-2015

PLANO N°: PL-06